


# Your next **adventure** is one minute away



**WELCOME**

# Geoticket

**È il sistema di ticketing avanzato utilizzato da oltre 1000 Comuni in Italia.**

Dai musei al trekking, dallo skipass all'accesso agli stadi, Geoticket crea e gestisce piattaforme di ticketing avanzato, con un prodotto semplice, facile da usare, e totalmente personalizzato.







**Il progetto nasce nel 2013, per gestire il ticketing di pesca e raccolta funghi.**

La sfida? Un'utenza anziana, non nativa digitale, da stupire con un prodotto immediato e facile da usare.

Ciò ha portato Geoticket ad essere super semplice e intuitivo, adatto a qualunque tipo di cliente target. Con questa expertise tecnica, ora Geoticket è vincente in qualunque settore del ticketing.

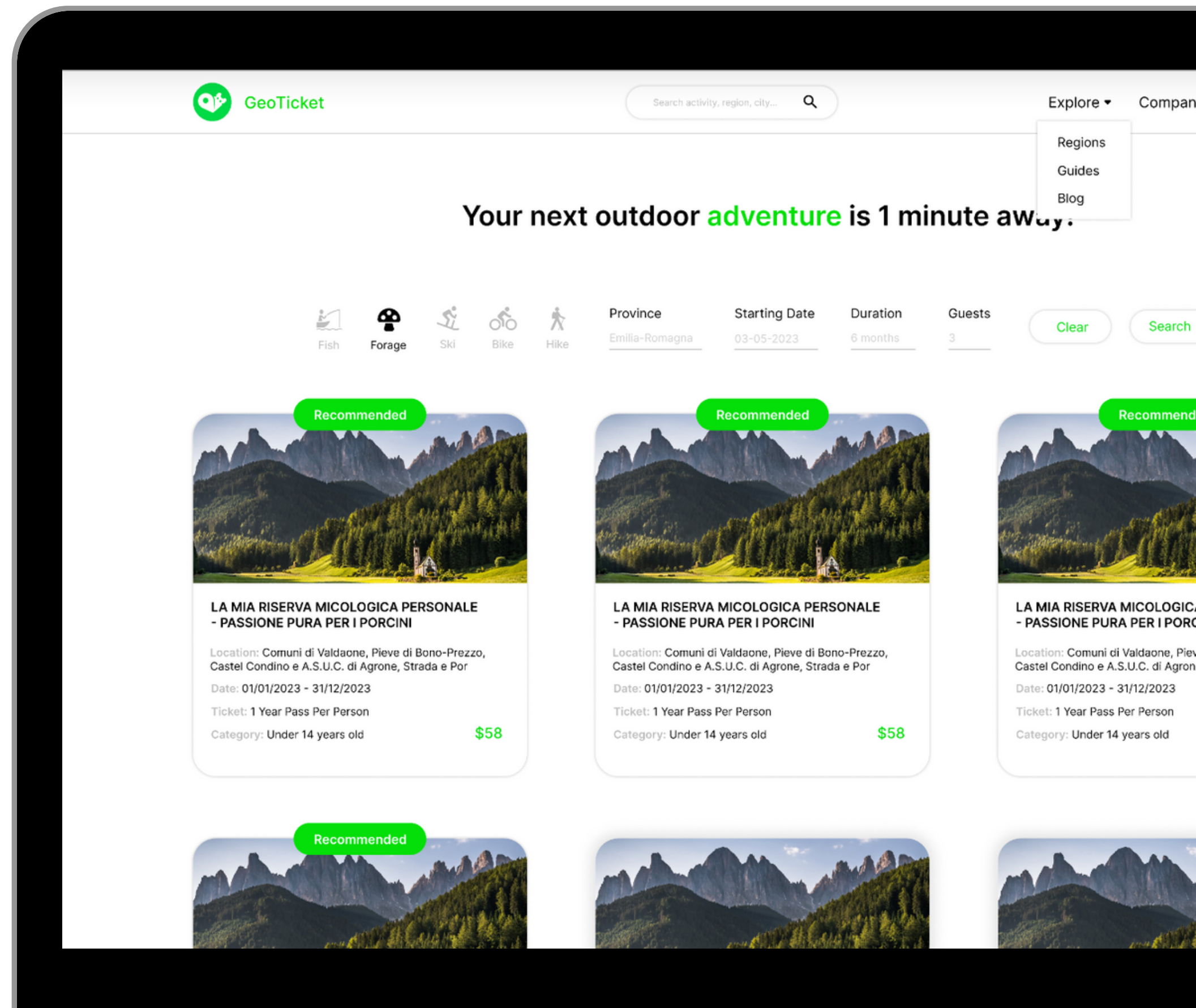


# Ecco come Funziona

## 1) Elenco e selezione

Geoticket ha un sistema di filtri in grado di gestire qualsiasi tipologia di biglietto: dal semplice ticket giornaliero, a biglietti che necessitano accredito con SPID, info specifiche o ticket contingentati a numero chiuso.

Questo per permettere a qualunque gestore di poter utilizzare la piattaforma per qualunque esigenza, con un'interfaccia intuitiva e semplice da usare.





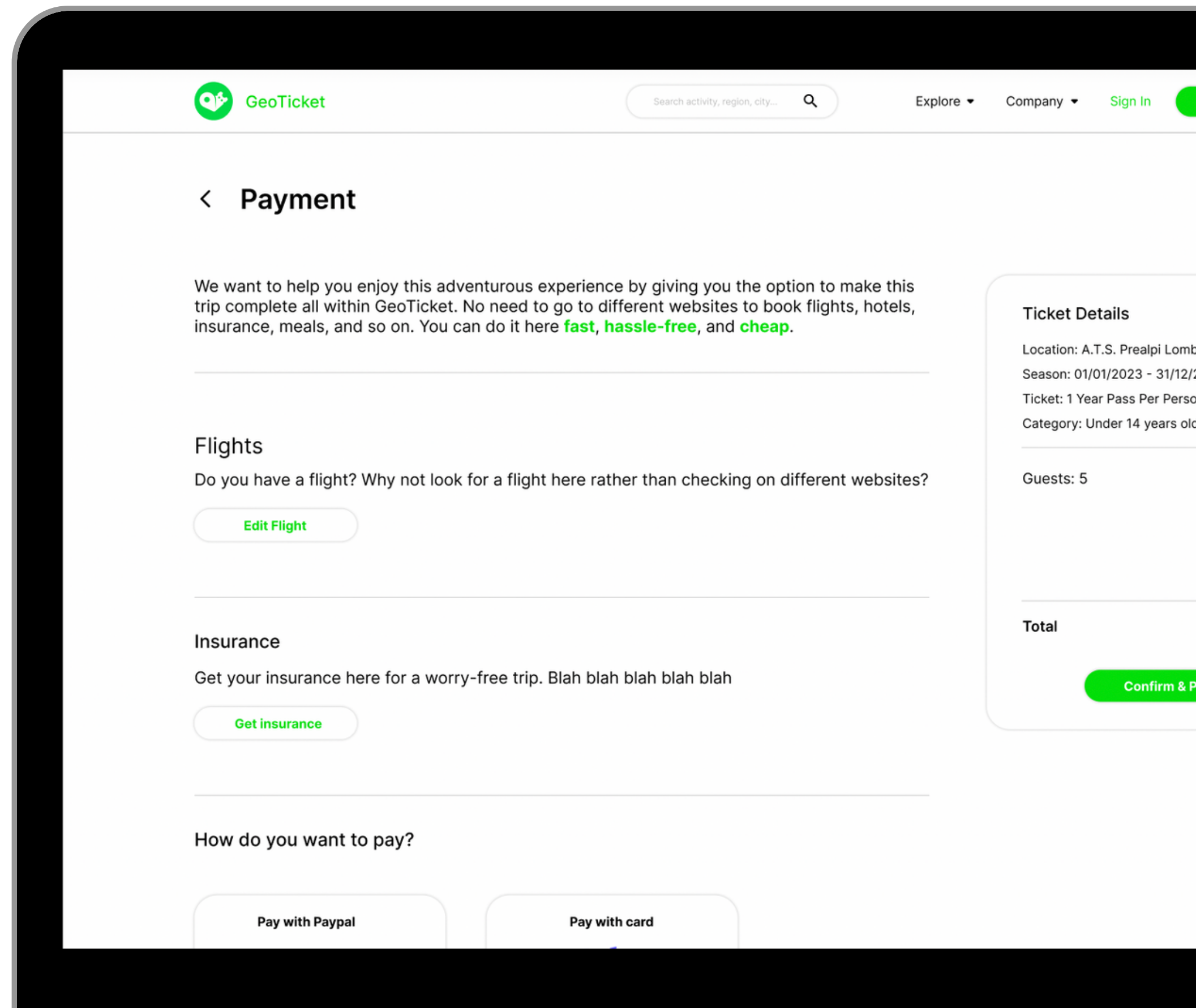
## 2) Promozioni e pacchetti in target

Il nostro sistema di prenotazione ci fornisce dati preziosi: sapremo dove andranno i nostri clienti, quando, e per quale attività, con grande precisione.

Esempio: il signor Mario andrà a sciare a Gressoney, il 14 Febbraio, con focus sulle piste da snowboard rispetto a quelle di sci.

Questo ci permette di proporre direttamente nel sistema di acquisto, prima del checkout, promozioni, sconti e pacchetti altamente in target, fornendo sempre la proposta turistica giusta al cliente giusto.

(Esatto: è proprio come fa Ryanair! Ma in modo meno aggressivo).





# 3) Sito e app, con features avanzate

Geoticket fornisce due servizi paralleli: il sito web e l'applicazione dedicata.

Mentre sul sito web è possibile procedere velocemente all'acquisto del ticket personalizzato, sull'app l'utente trova una completa digitalizzazione del settore di riferimento.

Dal libretto segnacatture per la pesca disegnato per il CONI, alla mappatura del percorso del golfista con tempi e statistiche, Geoticket crea, per ogni settore, tutte le features necessarie per vivere un'esperienza eccezionale.

Qui a lato, solo alcune delle potenzialità dell'applicativo.



## ● Mappa digitale e info

Ogni esperienza ha la sua mappa digitale, per non perdersi e orientarsi al meglio

## ● Dashboard

Info sul meteo, servizio di cambio ticket o pacchetti aggiuntivi on demand? Basta un click

## ● Prenotazione immediata

Ogni tipologia di booking è prevista nell'applicativo, per un'esperienza veloce e immediata.

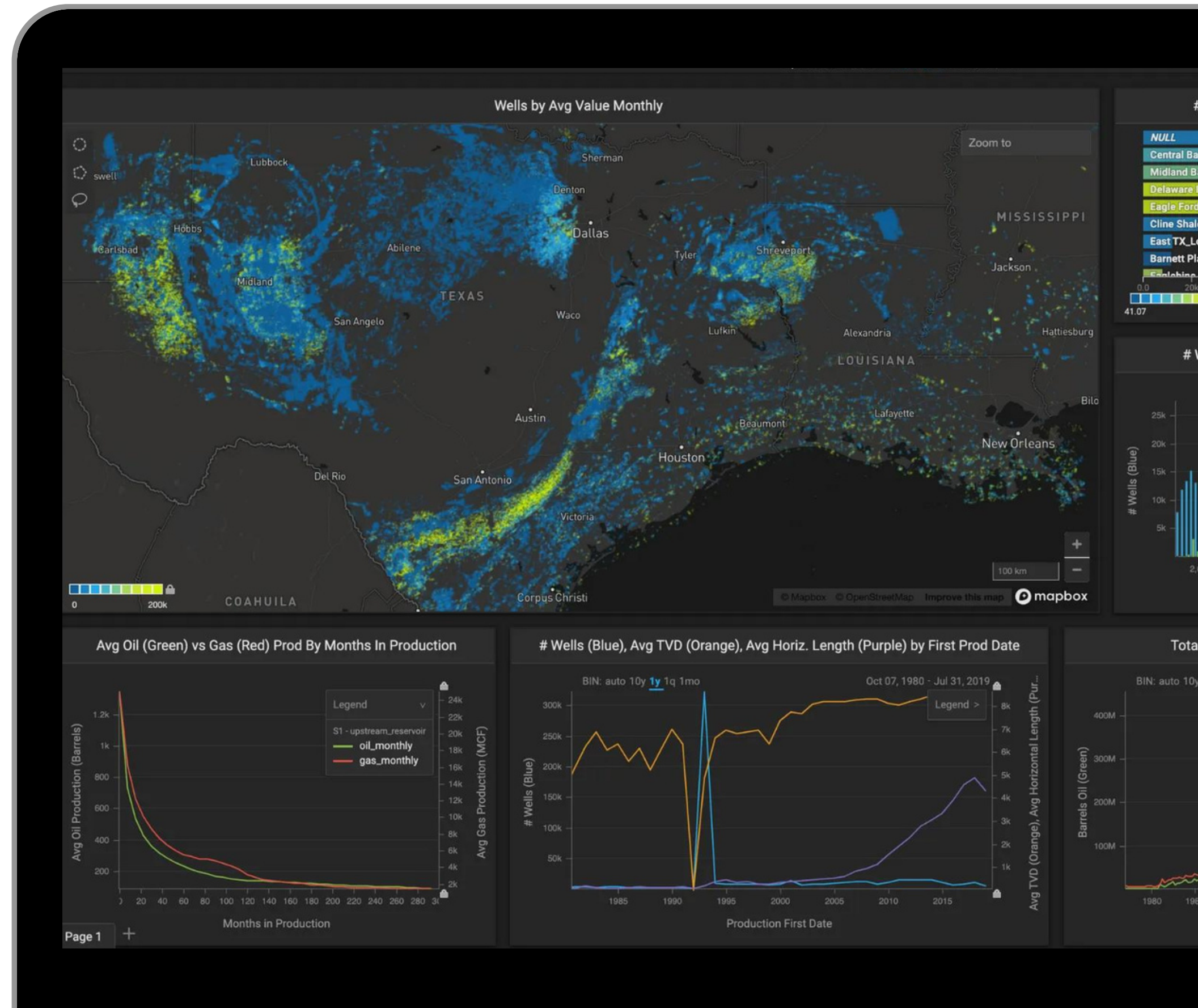


# 4) Rendicontazione e raccolta dati

La vera forza del sistema? Naturalmente, i dati.

Geoticket rendiconta, cataloga e analizza pacchetti di dati provenienti da utenze verticali e ad oggi mai mappate: dalla pesca allo sci, dalla raccolta funghi al trekking, siamo diventati il punto di riferimento per l'analisi dei settori presidiati, e l'utilizzo dei dati a fini statistici e promozionali.

Questo permette non solo una proiezione sulle esperienze del futuro, ma una proposta immediata e in target di eventi e esperienze con un tasso di conversione superiore alla media di mercato.





# A che punto siamo?

Geoticket ora serve più di 1.200 Comuni in Italia nei settori caccia, pesca, sci, raccolta funghi, eventi ed esperienze outdoor dedicati al ticketing;

Abbiamo un contratto in esclusiva per la gestione nazionale del ticketing di pesca con il CONI;

Stiamo sviluppando il medesimo progetto di digitalizzazione per ticketing outdoor con personalizzazione features applicativo per:


- Spagna;
- Slovenia;
- Austria;
- Irlanda.

Siamo alla ricerca attiva di nuovi partner per finanziare la crescita aziendale, e aprirci in modo ancora più rapido al mercato USA, target finale del nostro percorso.





**Un coming soon:**  
*Il progetto Golf*





# Qual'è il **Sogno** di ogni **GOLFISTA?**



Noi di Geoticket ce lo stiamo domandando. E stiamo lavorando per portare un'innovazione nel settore del Golf che faccia la differenza, con un'applicativo che diventi davvero il sogno di ogni amante di questo sport.





FROM 2024 TO BEYOND!

# ReadyToGolf

Nel Gennaio del 2024 Geoticket lancerà il suo nuovo prodotto, **ReadyToGolf**.

L'obiettivo? Diventare il nuovo punto di riferimento digitale per il mercato dell'incoming legato alGolf.

## Prenotazioni e pacchetti

- Pacchetti per guest internazionali > Italia
- Upsell, promo dedicate e ticketing per i Courses
- Marketplace e Booking con host dedicato

## App dedicata: the best of!

- Courses map and scores con analisi dei risultati
- Masterclass online con professionisti di settore premiati
- Analisi dati meteo, composizione pacchetti personalizzati, e molto altro.

[www.readytogolf.it](http://www.readytogolf.it)



readytogolf



*work in progress*

**Per info e approfondimenti,  
siamo a disposizione!**

info@geoticket.it

biacchi@geoticket.it

+39 328 7766844

Sede: Le Village Parma; Strada G. Cavestro 3